



Les Echelles - Poupehan

View on mobile

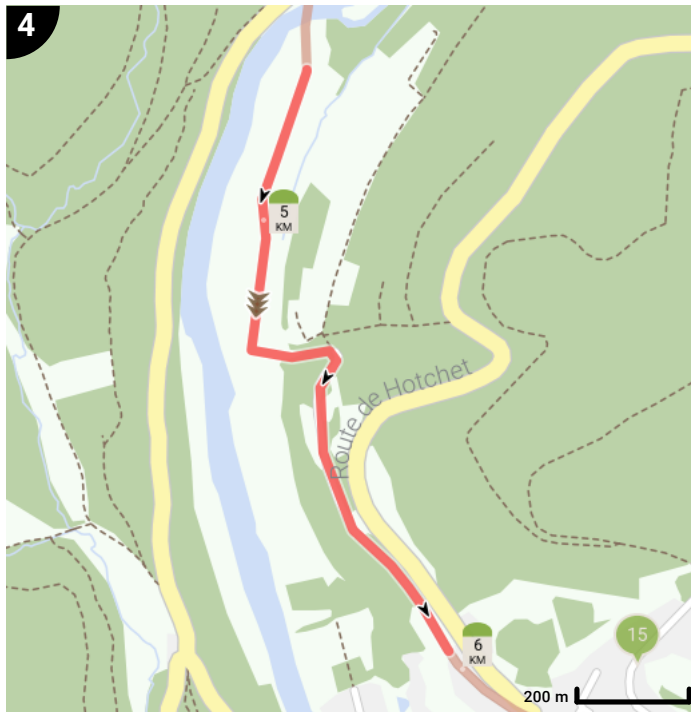
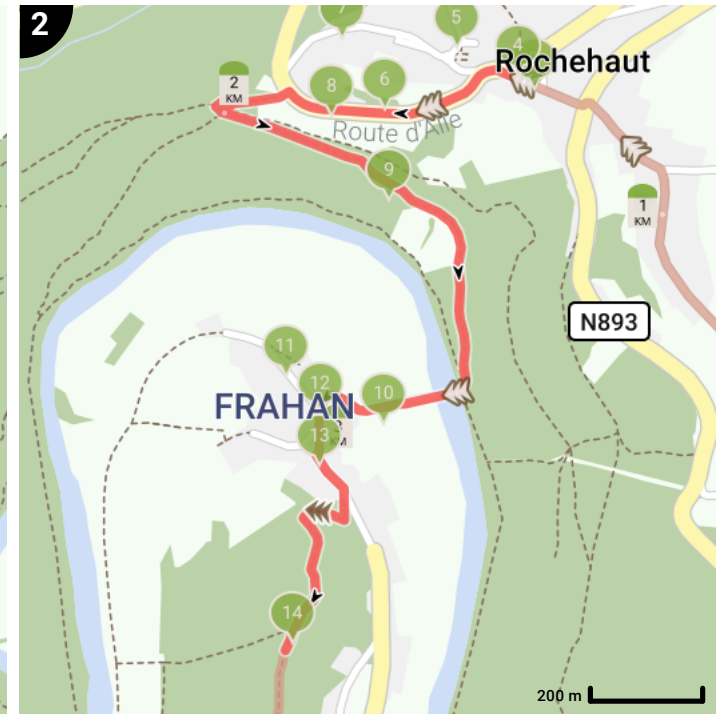























Length: 7.3 km
 Ascent: 145 m
 difficulty level: 7/10












Promenade des Echelles, Bouillon, Wallonia, Belgium
 Rue de la Grotte, Bouillon, Wallonia, Belgium


Legend

- Route
- Place of interest
- Grade of ascent
- Grade of descent







Total	Type	Map number	Information	Timetable 5 km/h	Next
0.0 km		1	Commemorative Mathieu Lallemand		
0.0 km		1	Rots met uitzicht		
0.0 km		1		0 min	144 m
0.14 km		1		1 min	150 m
0.29 km		1		3 min	33 m
0.33 km		1		3 min	32 m
0.36 km		1		4 min	121 m
0.48 km		1	Make a slight right on Chemin des Falloises (Bouillon)	5 min	15 m
0.5 km		1	Make a slight left on Chemin des Falloises (Bouillon)	5 min	150 m
0.65 km		1	Continue straight on Chemin des Falloises (Bouillon)	7 min	419 m
1.07 km		1	Continue straight on Chemin des Falloises (Bouillon)	12 min	11 m
1.08 km		1	Make a slight left on Chemin des Falloises (Bouillon)	12 min	164 m
1.24 km		1	Continue straight on Chemin des Falloises (Bouillon)	14 min	2 m
1.25 km		1	Make a slight left on Chemin des Falloises (Bouillon)	14 min	8 m
1.25 km		1	Make a slight left on Rue des Moissons (Bouillon)	15 min	170 m
1.32 km		1	Rochehaut		
1.36 km		1	Église Saint-Firmin de Rochehaut		
1.42 km		2	Make a slight left on Place Marie Howet, N819 (Bouillon)	17 min	15 m
1.44 km		2	Continue straight on Place Marie Howet, N819 (Bouillon)	17 min	212 m
1.45 km		2	Auberge De La Ferme		
1.65 km		2	Continue straight on Route d'Alle, N819 (Bouillon)	19 min	161 m

1.66 km		2	Rochehaut		
1.76 km		2	Les 3 Mousquetaires		
1.77 km		2	Le panorama sur Frahan et la boucle de la Semois		
1.81 km		2		21 min	124 m
1.94 km		2		23 min	15 m
1.95 km		2		23 min	14 m
1.97 km		2		23 min	14 m
1.98 km		2		23 min	15 m
2.0 km		2		23 min	225 m
2.22 km		2		26 min	504 m
2.47 km		2	Rochehaut		
2.73 km		2		32 min	3 m
2.73 km		2		32 min	4 m
2.74 km		2		32 min	9 m
2.75 km		2		32 min	245 m
2.99 km		2	Continue straight on Rue de la Passerelle (Bouillon)	35 min	58 m
3.04 km		2	Taverne la passerelle de Frahan		
3.05 km		2	Continue straight on Rue de la Passerelle (Bouillon)	36 min	46 m
3.1 km		2	Make a slight left on Rue des Crêtes (Bouillon)	37 min	74 m
3.17 km		2	Make a slight right on Les Crêtes de Frahan (Bouillon)	38 min	117 m
3.18 km		2	Logis Beau Séjour		

3.19 km		2	Frahan		
3.27 km		2	Chapelle de Frahan		
3.29 km		2	Continue straight on Les Crêtes de Frahan (Bouillon)	39 min	552 m
3.68 km		3	Crêtes de Frahan		
3.84 km		3	Continue straight on Les Crêtes de Frahan (Bouillon)	46 min	606 m
4.45 km		3		53 min	3 m
4.45 km		3		53 min	7 m
4.46 km		3		53 min	10 m
4.47 km		3		53 min	18 m
4.49 km		3		53 min	48 m
4.54 km		3		54 min	11 m
4.55 km		3		54 min	63 m
4.61 km		3		55 min	46 m
4.66 km		3		55 min	76 m
4.74 km		4		56 min	160 m
4.9 km		4		58 min	72 m
4.97 km		4		59 min	68 m
5.04 km		4		1 h 0 min	194 m
5.23 km		4		1 h 2 min	70 m
5.3 km		4		1 h 3 min	65 m
5.37 km		4		1 h 4 min	20 m

5.39 km		4		1 h 4 min	54 m
5.44 km		4		1 h 5 min	111 m
5.55 km		4		1 h 6 min	138 m
5.69 km		4	Continue straight on Chemin de Snéviot (Bouillon)	1 h 8 min	268 m
5.96 km		4	Continue straight on Chemin de Snéviot (Bouillon)	1 h 11 min	190 m
6.13 km		5	Fallen Madonna at Poupehan		
6.13 km		5	Poupehan		
6.15 km		5		1 h 13 min	36 m
6.19 km		5		1 h 14 min	58 m
6.25 km		5		1 h 14 min	56 m
6.3 km		5		1 h 15 min	76 m
6.38 km		5		1 h 16 min	44 m
6.42 km		5		1 h 17 min	36 m
6.46 km		5		1 h 17 min	66 m
6.53 km		5		1 h 18 min	56 m
6.58 km		5		1 h 18 min	42 m
6.63 km		5		1 h 19 min	107 m
6.73 km		5		1 h 20 min	27 m
6.76 km		5		1 h 21 min	130 m
6.89 km		5		1 h 22 min	108 m
7.0 km		5		1 h 23 min	77 m

7.08 km		5	1 h 24 min	119 m
7.2 km		5	1 h 26 min	69 m
7.27 km		5	1 h 27 min	36 m
7.3 km		5	1 h 27 min	